
Božice
4227
4226
4225
3
4
Z
Z
Z
Z
Z
Z
Z
2
PřL
1
4228
km 15,256
PřL
3767
15,2
15,3

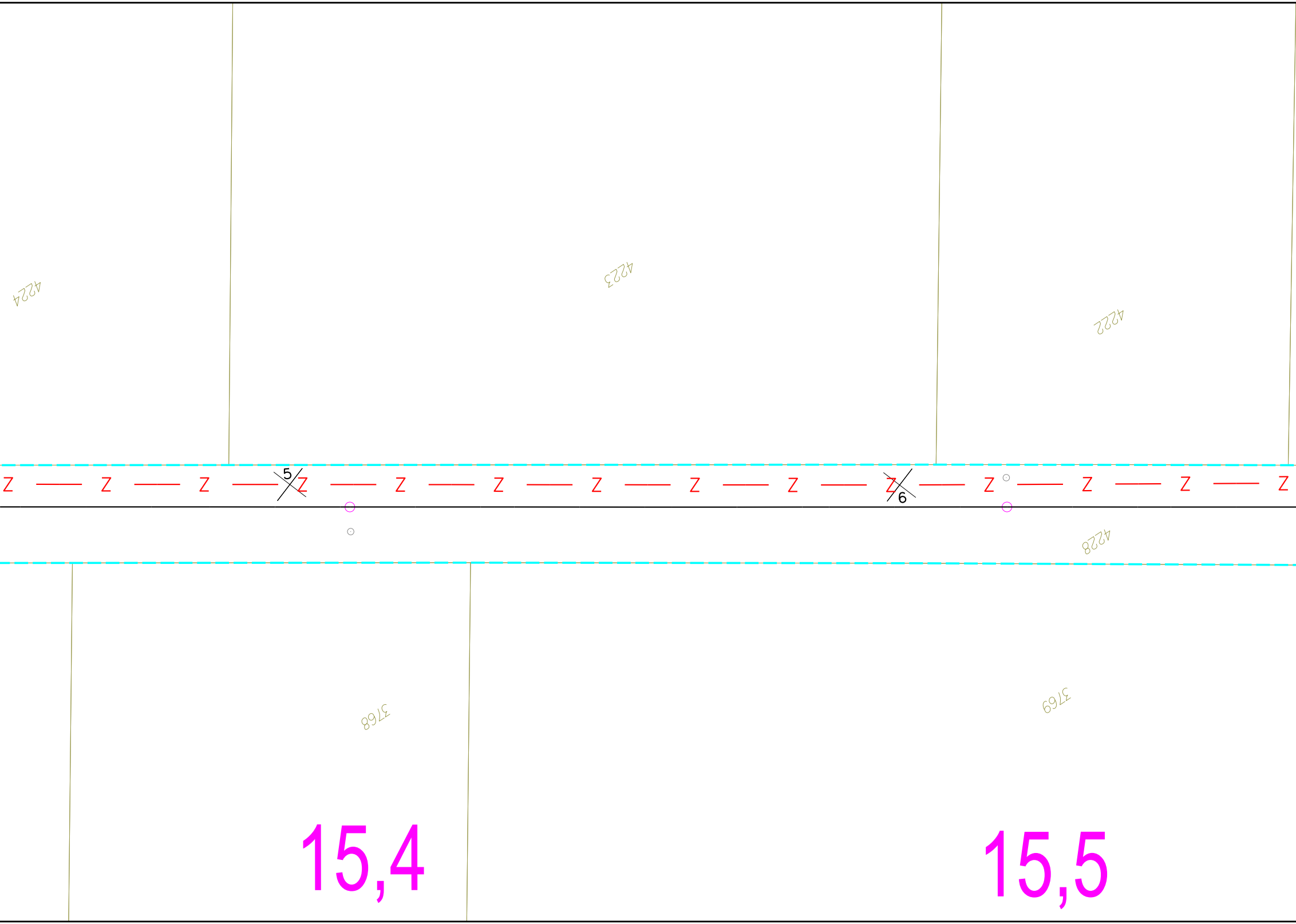
4224
4223
4222
5
6
Z
4228
3768
3769
15,4
15,5

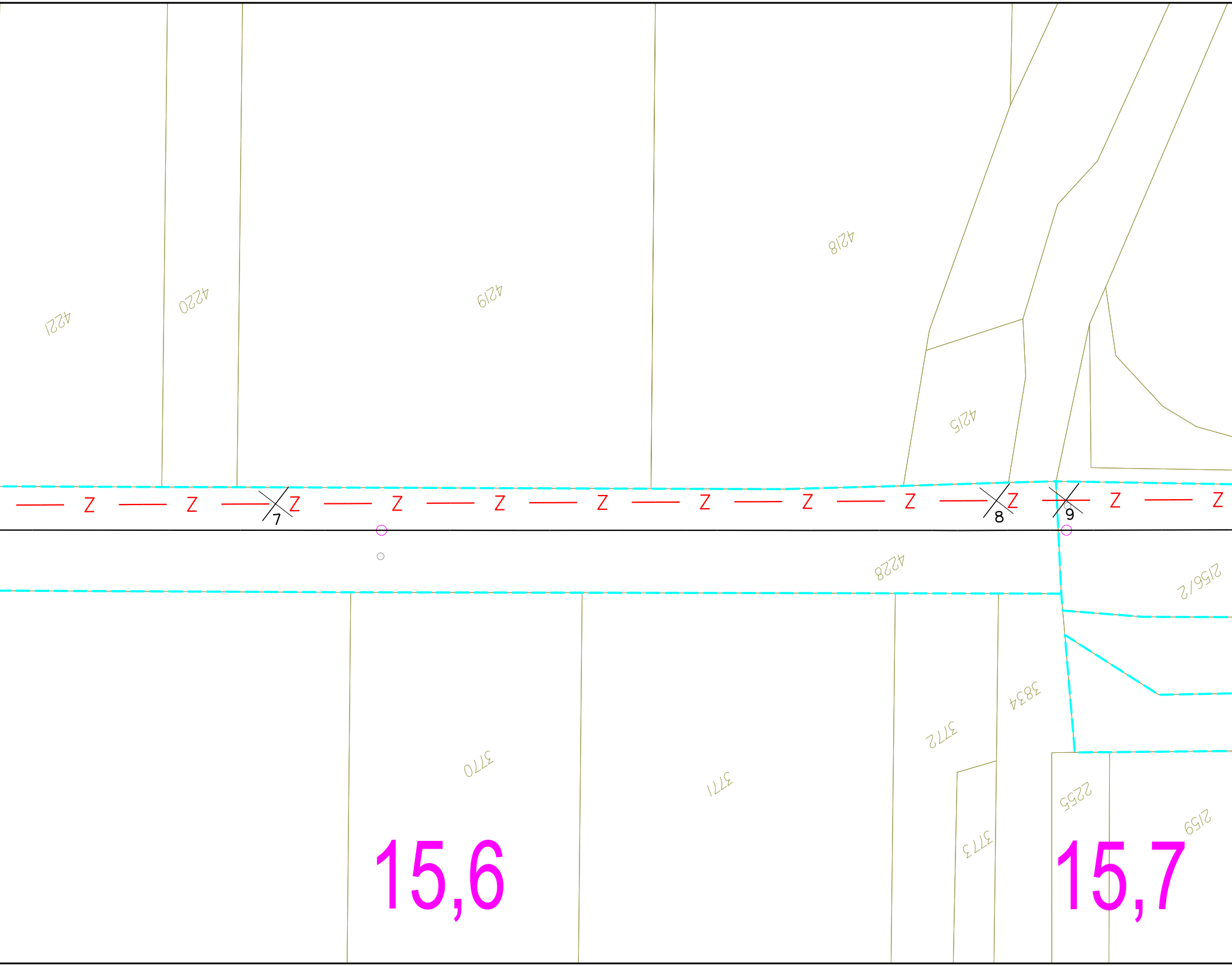
4221
4220
4219
4218
4215
Z
7
8
9
4228
2156/2
3834
3772
3770
3771
3773
2255
2159
15,6
15,7

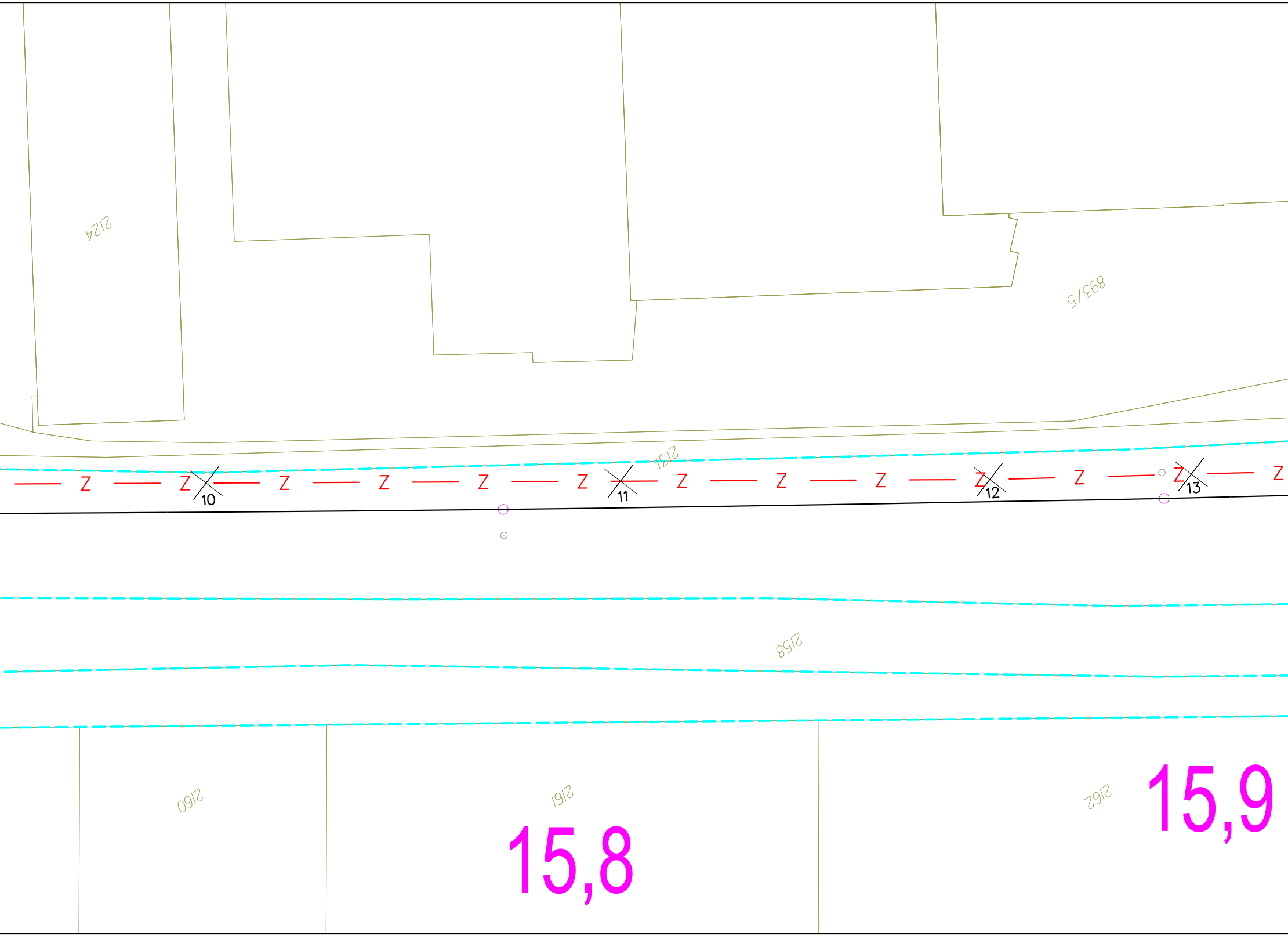
2124
893/5
2151
10
11
12
13
2158
2160
2161
2162
15,8
15,9

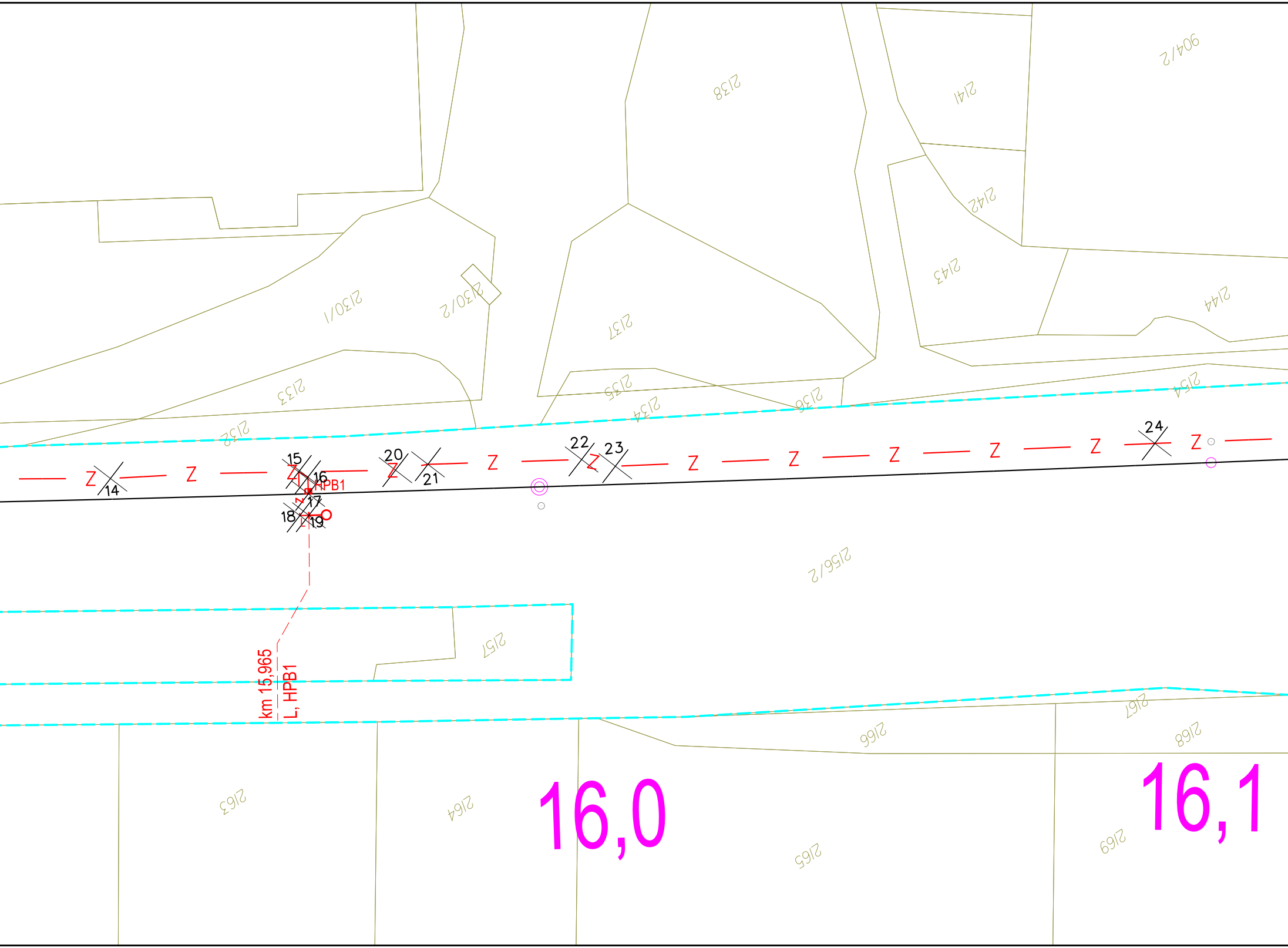
904/2
2138
2141
2142
2143
2144
2130/1
2130/2
2137
2133
2135
2134
2136
2154
2132
24
Z
22
23
20
21
15
16
HPB1
14
17
18
19
2156/2
2157
km 15,965
L, HPB1
2167
2166
2168
2163
2164
16,0
2165
2169
16,1

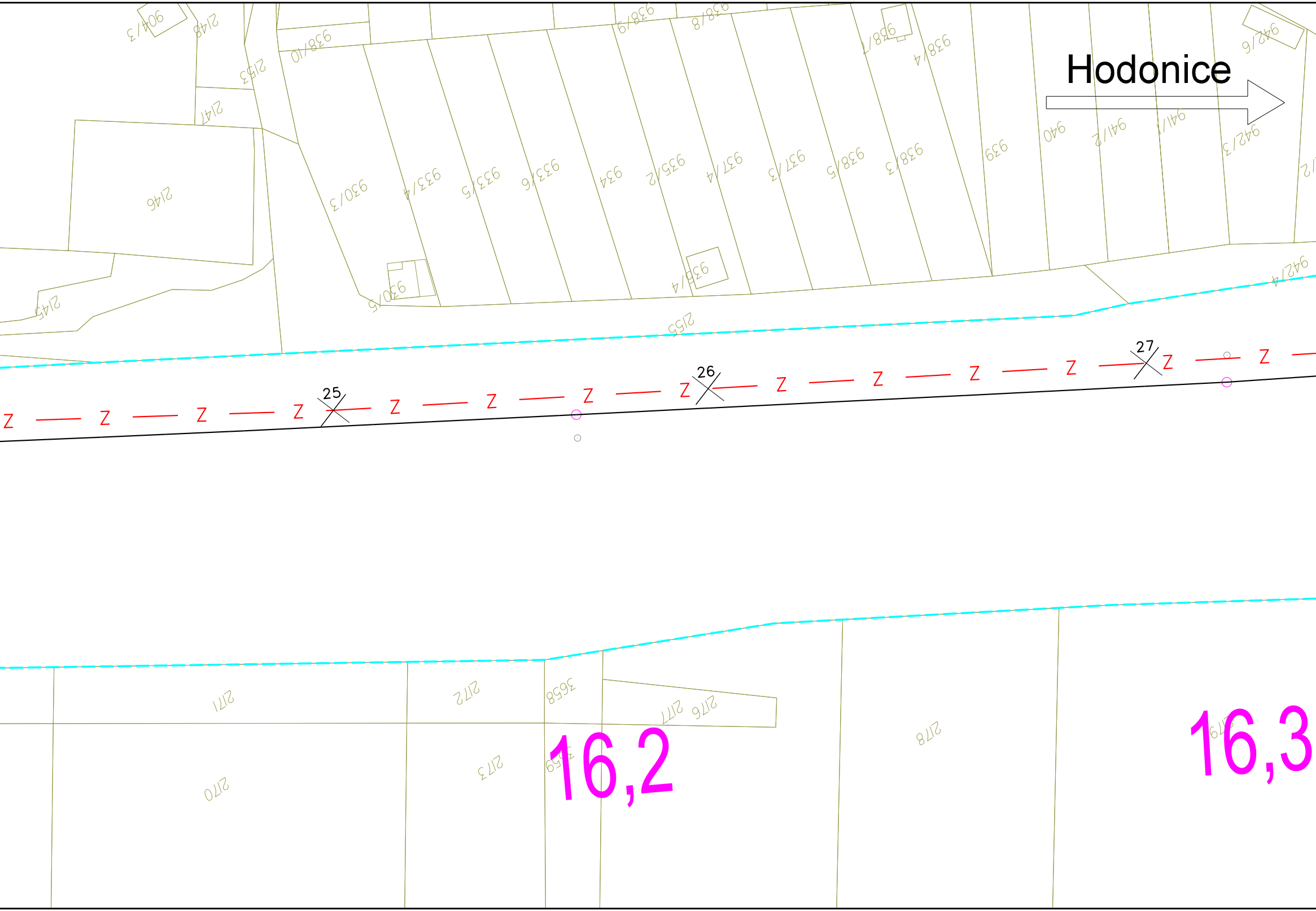
Hodonice
25
26
27
16,2
16,3
Z
904/3
2148
938/10
2153
2147
2146
2145
930/3
930/5
933/4
933/5
933/6
934
935/2
935/4
937/4
937/3
938/5
938/3
938/9
938/8
938/7
938/4
939
940
941/2
941/1
942/3
942/6
942/4
2155
2171
2172
3658
2177
2176
2178
2179
2170
2173
3659



# Legenda:

| | |
|---|---|
| katastrální mapa | — |
| hranice drážního pozemku (SŽ s.o.) | – – – – – – |
| hranice drážního pozemku (ČD a.s.) | – – – – – – |
| nové prvky a kabelizace ZZ | — Z —— Z —— |
| osa koleje | —— |
| hektometry | —— |
| vytyčovací body | ✕ |

EVROPSKÁ UNIE
Evropské strukturální a investiční fondy
Operační program Doprava

Ministerstvo dopravy
Státní fond dopravní infrastruktury

Orientační schéma:

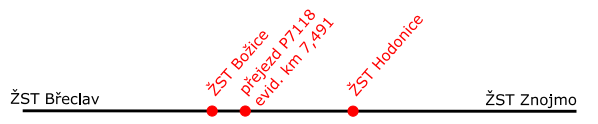
ŽST Břeclav
ŽST Božice
přejezd P7118
evid. km 7,491
ŽST Hodonice
ŽST Znojmo

Razítko oprávněné osoby:

Podpis:
Datum:

| Revize: | Datum: | Popis: | Kontroloval: |
|---|---|---|---|
| 000 | 8/2023 | Definitivní odevzdání dokumentace | Ing. Václav Švásta |
| | | | |
| | | | |
| | | | |

| | |
|---|---|
| Stavebník/Investor: | **Správa železnic, státní organizace** |
| Adresa: | Dlážděná 1003/7, 110 00 Praha 1 |
| Zástupce investora: | Oblastní ředitelství Brno |
| Adresa: | Kounicova 688/26, 611 43 Brno |

**SPRÁVA ŽELEZNIC**

| | |
|---|---|
| Zhotovitel PD: | **Signal Projekt s.r.o.** |
| Adresa: | Vídeňská 55, 639 00 Brno |
| Kontakt: | T: +420 543 233 962<br>E: projekce@signalprojekt.cz |
| Zhotovitel dílčí části PD: | **Signal Projekt s.r.o.** |
| Adresa: | Vídeňská 55, 639 00 Brno |
| Kontakt: | T: +420 543 233 962<br>E: projekce@signalprojekt.cz |

| Hlavní projektant (HIP): | Specialista: | Odpovědný projektant: | Zpracovatel: |
|---|---|---|---|
| Ing. Přemysl Boguaj | Ing. Václav Švásta | Ing. Přemysl Boguaj | Ing. Přemysl Boguaj |

| | | |
|---|---|---|
| Název stavby/akce: | **Oprava zabezpečovacího zařízení v ŽST Božice a Hodonice** | Označení (S-kód): -<br>Zakázka č.: 23-025-40-311 |
| Název části: | Staniční zabezpečovací zařízení (SZZ) | Označení části: D.1.1.1 |
| Název objektu: | **Oprava SZZ Hodonice** | Označení objektu/komplexu: **PS 03** |
| Název přílohy:<br>Název dílčí části přílohy: | Vytyčovací výkres km 15,200 - km 16,300 | Číslo přílohy: **2. 121** |
| | | Paré: |

| Kraj: | Katastrální území: | TUDU: |
|---|---|---|
| Jihomoravský | viz textová část | 2082 04 |

| Stupeň dokumentace: | Datum zpracování: | Formáty: | Měřítko: |
|---|---|---|---|
| DSP+PDPS | 8/2023 | 13 x A4 | 1:500 |

| S-kód: | Stupeň dokumentace: | Část: | Objekt: | Podobjekt: | Příloha: | Revize: |
|---|---|---|---|---|---|---|
| X X X X X X X X X X | – P D P S | – D 1 1 1 X | – P S 0 3 X X X X | – X X | – 2 – 1 2 1 | – 0 0 0 |

*[Prostor pro další informace]*